



La boucle Vélo canoë pliable au départ De Marseilles lès Aubigny



Envie de découvrir le vélo-canoë en douceur ?

Vous vous demandez si c'est physique ? Si c'est fait pour vous ?

Ce parcours est idéal pour tester l'expérience tout en profitant de paysages magnifiques.

Au départ de Marseilles-lès-Aubigny, vous embarquez en canoë pour une descente paisible au fil de l'eau, en pleine nature. Laissez-vous porter par le courant,

admirez les berges sauvages et profitez d'un moment de calme et d'évasion.



Vous arrivez ensuite à La Chapelle-Montlinard, où vous pliez le canoë et enfourchez le vélo pour le retour. Une balade agréable vous ramène tranquillement jusqu'au point de départ, entre nature, campagne et liberté.

Que vous soyez curieux, sportif occasionnel ou amateur de plein air, ce parcours est fait pour vous !



Étape 1

Départ de Marseilles-lès-Aubigny en canoë

**Jouet-sur-l'Aubois - La Chapelle-Montlinard**
Par Xavier BRUNET

Longueur: 12.5 km


Montée: 3 m


Niveau de difficulté: 4/10

Route de Port-Conscience, 18320 Jouet-sur-l'Aubois, Centre-Val de Loire, France

Levée d'Espagne, 18140 La Chapelle-Montlinard, Centre-Val de Loire, France

VOIR SUR MOBILE





Graph showing elevation profile for the canoeing stage from Jouet-sur-l'Aubois to La Chapelle-Montlinard. The x-axis represents distance in km (0 to 12 km) and the y-axis represents elevation in meters. The profile shows a relatively flat route with a slight rise at the end. Key points are marked: start at 160 m, and a square marker at the end of the route.



Étape 2

Retour en vélo la Chappelle-Montlinard jusqu'à Marseilles-lès-Aubigny

**La Chapelle-Montlinard - ...**
Par Xavier BRUNET

Longueur: 12.4 km

Montée: 27 m

Niveau de difficulté: 2/10

Levée d'Espagne, 18140 La Chapelle-Montlinard, Centre-Val de Loire, France

Route de Port-Conscience, 18320 Jouet-sur-l'Aubois, Centre-Val de Loire, France

VOIR SUR MOBILE





Graph showing elevation profile for the cycling stage from La Chapelle-Montlinard to Jouet-sur-l'Aubois. The x-axis represents distance in km (0 to 12 km) and the y-axis represents elevation in meters. The profile shows a relatively flat route with a slight rise at the end. Key points are marked: start at 170 m and 155 m, and a square marker at the end of the route.



BRUNET Xavier
18 Place de l'église 18800 GRON
06.70.87.77.33
x.brunet@berry-bambelleevasion.com
www.berry-bambelleevasion.com

